









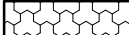



Legenda

-  perceelgrens
-  bouwvlak
-  oriëntatie zijde voorgevel bebouwing
-  uitgedunde bossage
-  indicatieve locatie aanlegsteiger
-  indicatieve locatie minigemaal
-  kabels en leidingen strook (hoofdnet)
-  persleiding vuilwater riolering
-  duiker
-  watergang
-  natuurvriendelijke oever ontwikkeling
-  boom

N.B. De inrichting van het openbaar gebied is in onderhavige tekening op hoofdlijnen weergegeven. Aan de inrichting van het openbaar gebied kunnen als gevolg geen rechten worden ontleend. Een uitgebreide weergave van de inrichting van het openbaar gebied is te vinden in het document "Beeldplan openbaar gebied".

N.B. De weergave van de bestaande bomen betreft een globale indicatie. Aan het aantal en de positie van de bomen kunnen geen rechten worden ontleend.

N.B. Het toekomstige leidingverloop kan in verband met nadere eisen van nutsbedrijven, gemeente, plaatselijk omstandigheden en uitvoeringsmogelijkheden afwijken van hetgeen is getekend. Aan het principe leidingverloop kunnen geen rechten worden ontleend.



Uitgiftetekeningen

kavel 5

tekening: 6	van 6	getekend: CMa
formaat: A3	schaal: 1:500	datum: 08-10-2014
status: Definitief		tekeningnummer: DJj-902f